







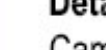


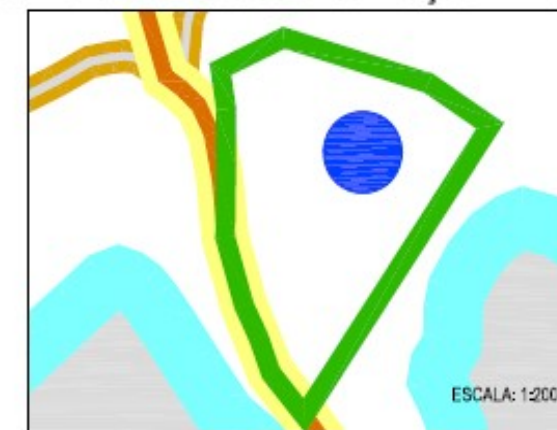
**LEGENDA**

-  Limite Municipal
-  Proposta de Perímetro Urbano
-  Limite do Lageado dos Vieiras (rural)
-  Municípios Vizinhos
-  Rodovia BR 116
-  Ferrovia
-  Vias Municipais Principais (faixa de domínio 20 m)
-  Vias Municipais Secundárias
-  Localidades Municipais

**Detalhe 01: Núcleo de Urbanização I - Campina dos Andrades**

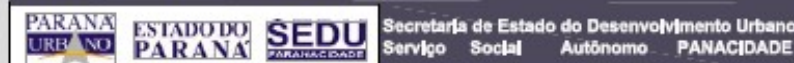


**Detalhe 02: Núcleo de Urbanização II - Barreirinha**



Base Cartográfica:  
 Prefeitura Municipal de Rio Negro  
 Elaborado por:  
 Ecotécnica Tecnologia e Consultoria Ltda.

ESCALA: 1:155000



Município: Rio Negro

**REVISÃO DO PLANO DIRETOR MUNICIPAL**

Mapa: ANEXO 01 - Núcleos de Urbanização Específica

Data: Jan/ 2007

Responsável Técnico:  
 Ecotécnica Tecnologia e Consultoria Ltda.



ESCALA: 1:50000